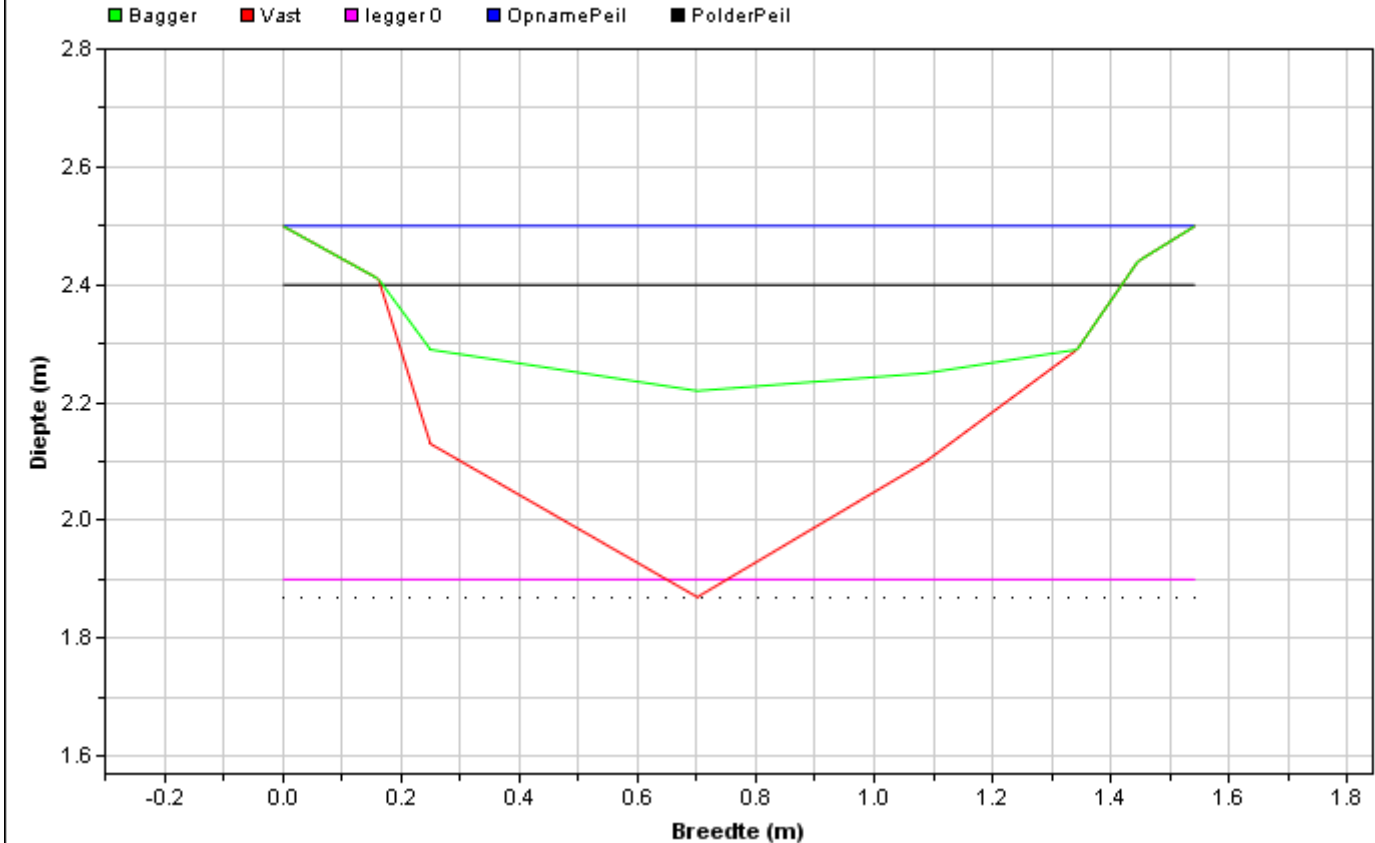


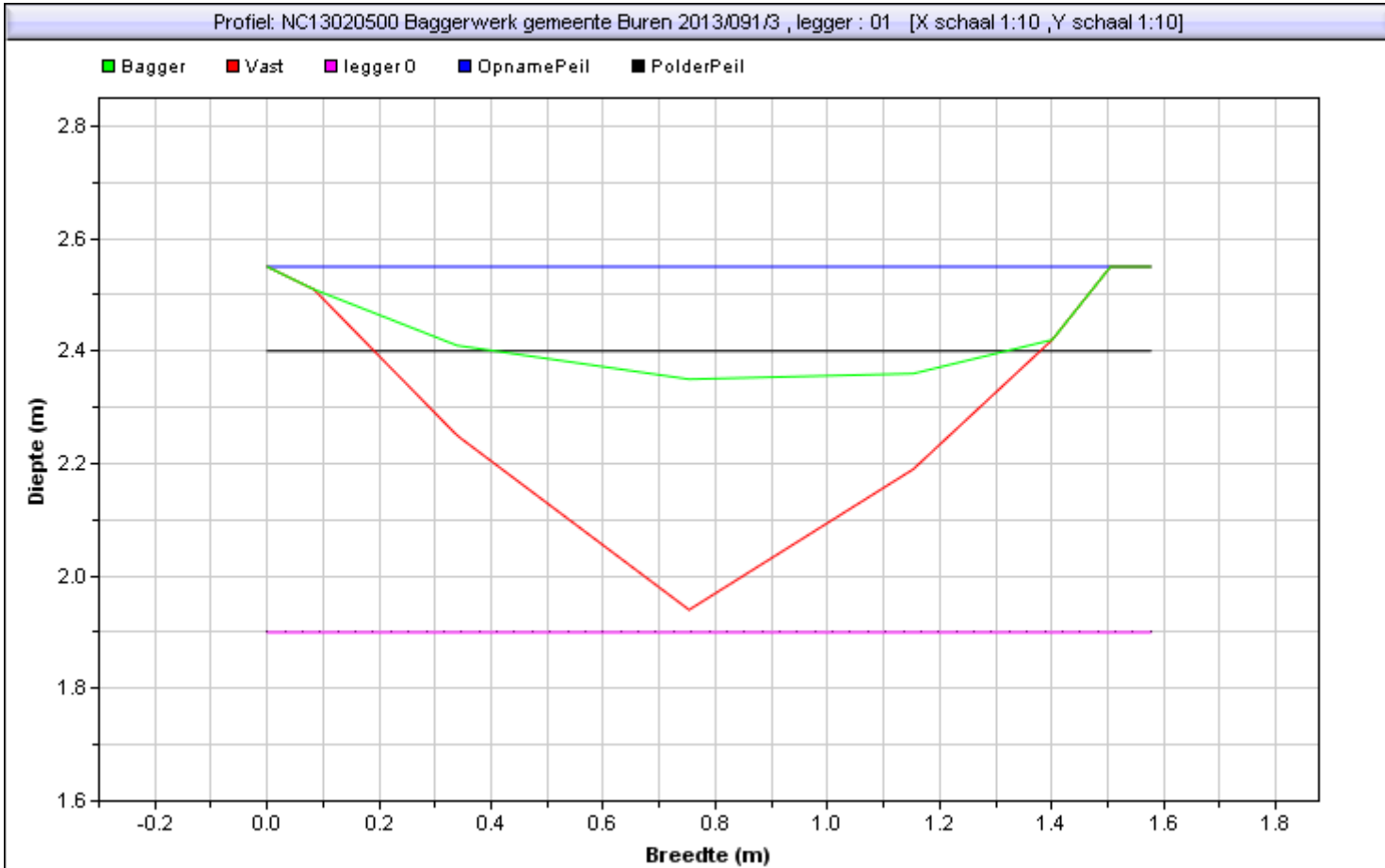
Gebied : NC13020500 Baggerwerk gemeente Buren 2013
Project :
Bedrijf : RPS
Dwarsprofiel : 091 / 1 Datume uitpeiling: 0:00:00
Beschrijving :

Profiel: NC13020500 Baggerwerk gemeente Buren 2013/091/1 , legger : 01 [X schaal 1:10 ,Y schaal 1:10]



Situatie tekening		Leggerprofiel bodemhoogte [m]	1,90
Polderpeil [m]	2,4000001	Bagger in leggerprofiel [m2] ([m3])	0,24 (0,00)
Opnamepeil [m]	2,5	Te verwijderen vaste grond [m2] ([m3])	0,38 (0,00)
Bepalende Lengte van profiel [m]	0		
Nat profiel bestaand t.o.v. leggeroppervlak [%]	22,00%		
Bagger [m2] ([m3])	0,24(0,00)		

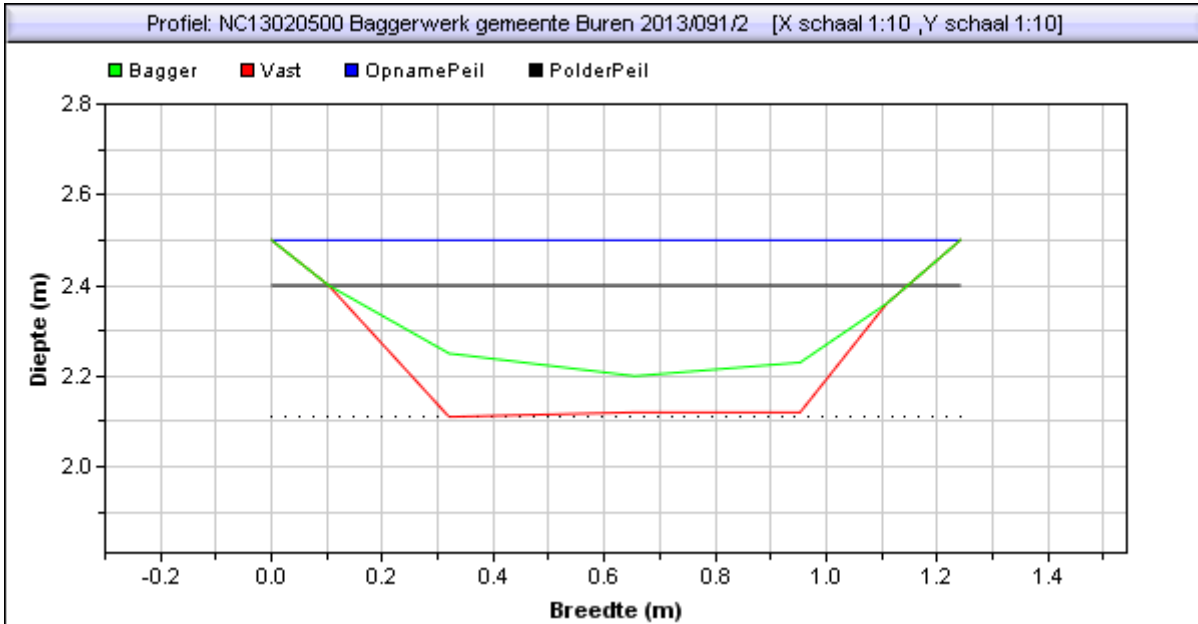
Gebied : NC13020500 Baggerwerk gemeente Buren 2013
Project :
Bedrijf : RPS
Dwarsprofiel : 091 / 3 Datume uitpeiling: 0:00:00
Beschrijving :



Situatie tekening	
Polderpeil [m]	2,4000001
Opnamepeil [m]	2,55
Bepalende Lengte van profiel [m]	0
Nat profiel bestaand t.o.v. leggeroppervlak [%]	4,00%
Bagger [m2] [(m3)]	0,27(0,00)

Leggerprofiel bodemhoogte [m]	1,90
Bagger in leggerprofiel [m2] [(m3)]	0,27 (0,00)
Te verwijderen vaste grond [m2] [(m3)]	0,53 (0,00)

Gebied : NC13020500 Baggerwerk gemeente Buren 2013
Project :
Bedrijf : RPS
Dwarsprofiel : 091 / 2 Datume uitpeiling: 0:00:00
Beschrijving :



Situatie tekening	
Polderpeil [m]	2,4000001
Opnamepeil [m]	2,5
Bepalende Lengte van profiel [m]	0
Nat profiel bestaand t.o.v. leggeroppervlak [%]	0,00%
Bagger [m2] ([m3])	0,09(0,00)